



ИСТОРИЧЕСКАЯ САМОБЫТНОСТЬ РОССИИ



РИП «СОВРЕМЕННЫЕ ОБРАЗОВАТЕЛЬНЫЕ ТЕХНОЛОГИИ»

МБОУ СОШ № 10 Г.О. КОРОЛЁВ



Радзивилловская летопись Кон. XV в.





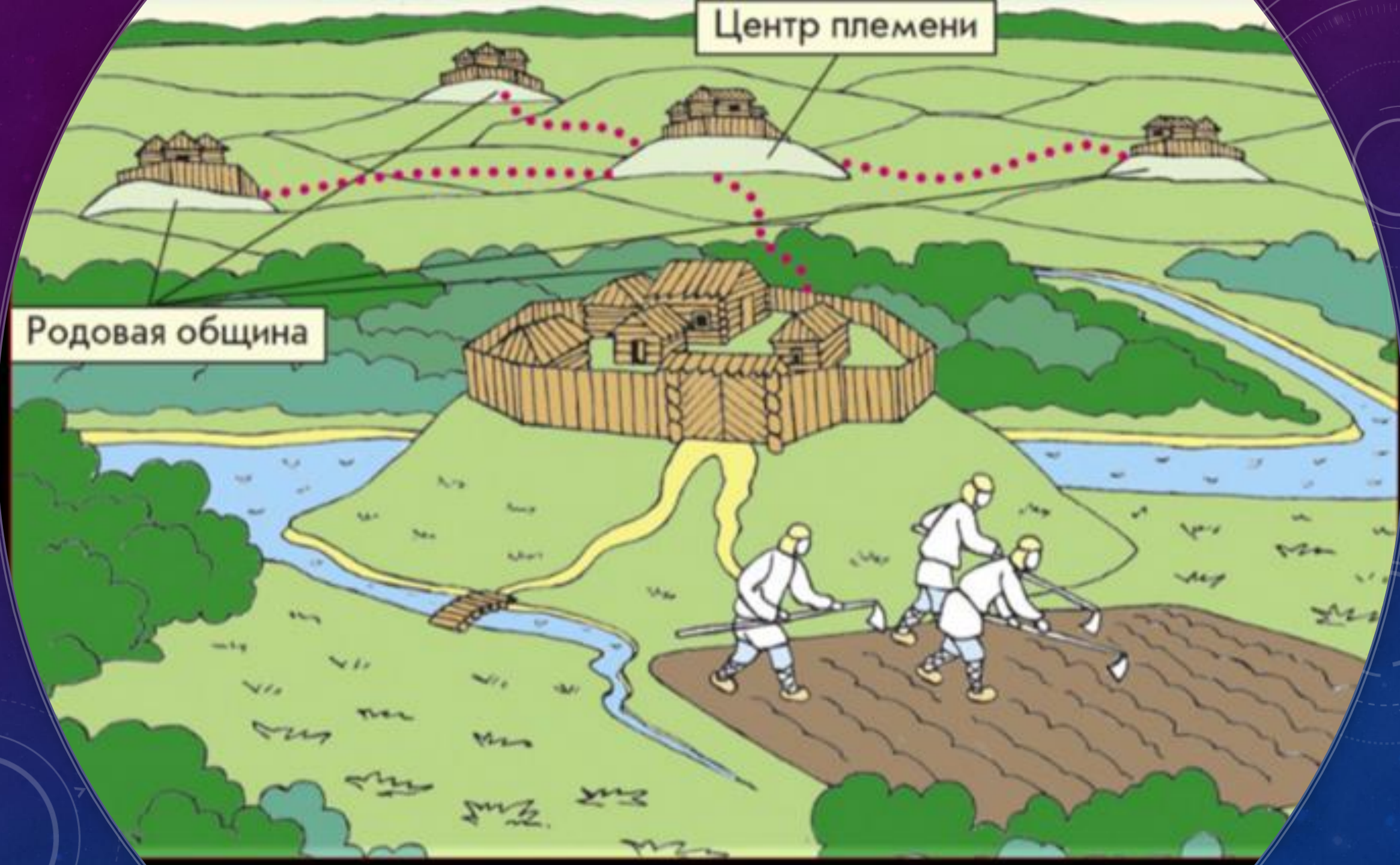




Территории, заселенные к кон. VI в.	
	восточными славянами
	западными славянами
	южными славянами
	балтами

Центр племени

Родовая община





Сверчков Н.Е. (1817-1898) «Тройка»



Соловьёв С.М.
1820-1879



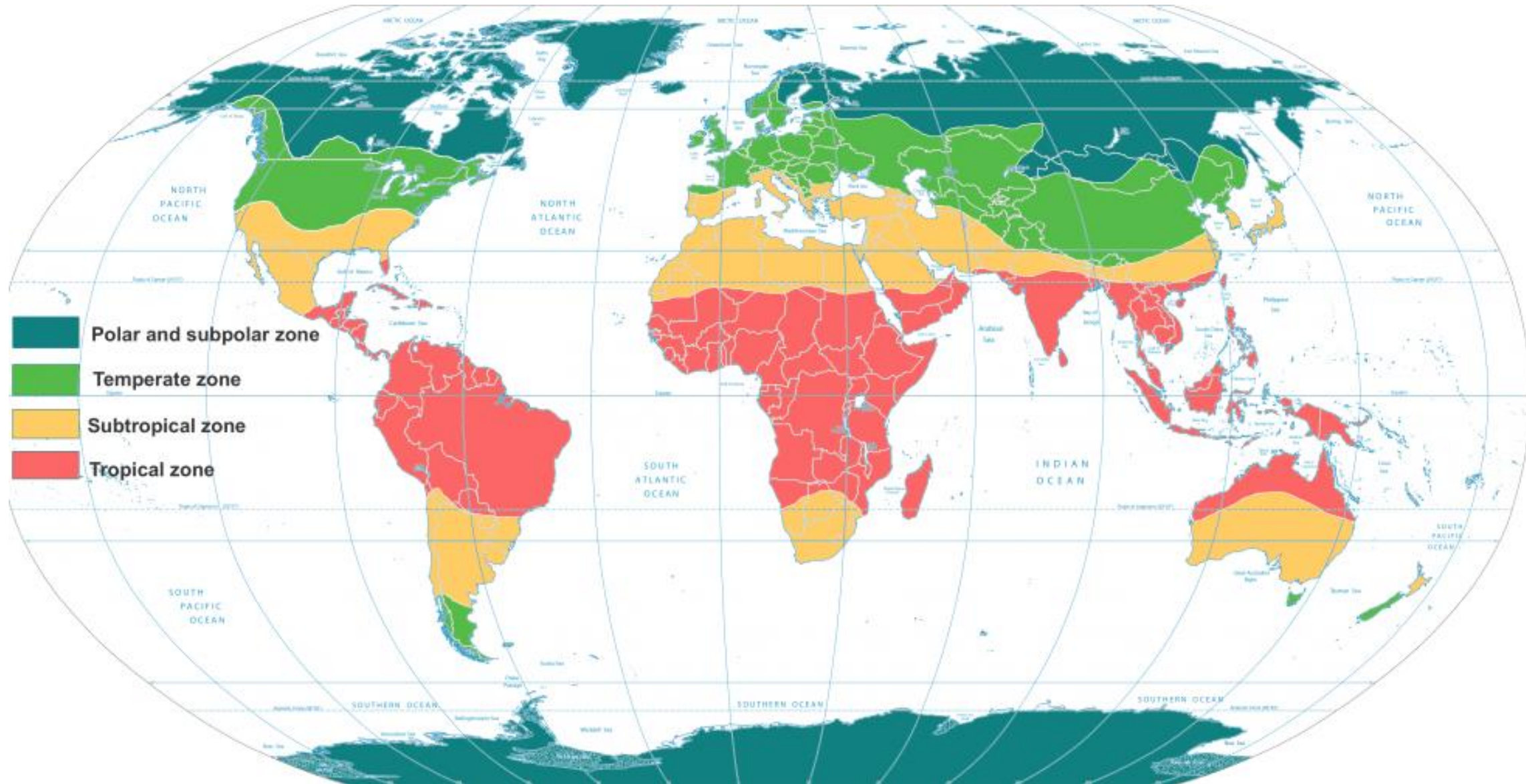
Любавский М.К.
1860-1936



Ключевский В.О.
1841-1911

РОССИЯ. ФИЗИЧЕСКАЯ КАРТА






- Polar and subpolar zone**
- Temperate zone**
- Subtropical zone**
- Tropical zone**





«Из века в век наша забота была не о том,
как лучше устроиться или как легче прожить;
но лишь о том,
чтобы вообще как-нибудь прожить,
продержаться, выйти из очередной беды,
одолеть очередную опасность...»

И.А. Ильин (1883-1954)

The background is a dark blue gradient with several overlapping circular patterns. These patterns include concentric circles, dashed lines, and solid lines, some with arrows indicating a clockwise direction. Numbers are scattered around the circles, ranging from 40 to 260 in increments of 10. The overall aesthetic is technical and analytical.

ГЕОПОЛИТИЧЕСКИЕ
УСЛОВИЯ,
ПОВЛИЯВШИЕ НА
СПЕЦИФИКУ РУССКОЙ
ИСТОРИИ

ОБЩАЯ КАРТА
РОССИЙСКОЙ ИМПЕРИИ





•XVI в.

•Сибирь и Дальний Восток

•XVI – XVII вв.

•южные районы Европейской России

•XVIII в.

•Северное Причерноморье

•XVIII – XIX вв.


•освоение Заволжья


•XIX – XX вв.

•переселение из Европейской России в Сибирь, Среднюю Азию, на Дальний Восток, Северный Кавказ и т. д



И шедъше изъша градоу Здалль . и црь
Никоветоу юбцоу разграбеша . а про
че асе шгнѣ
мъ по



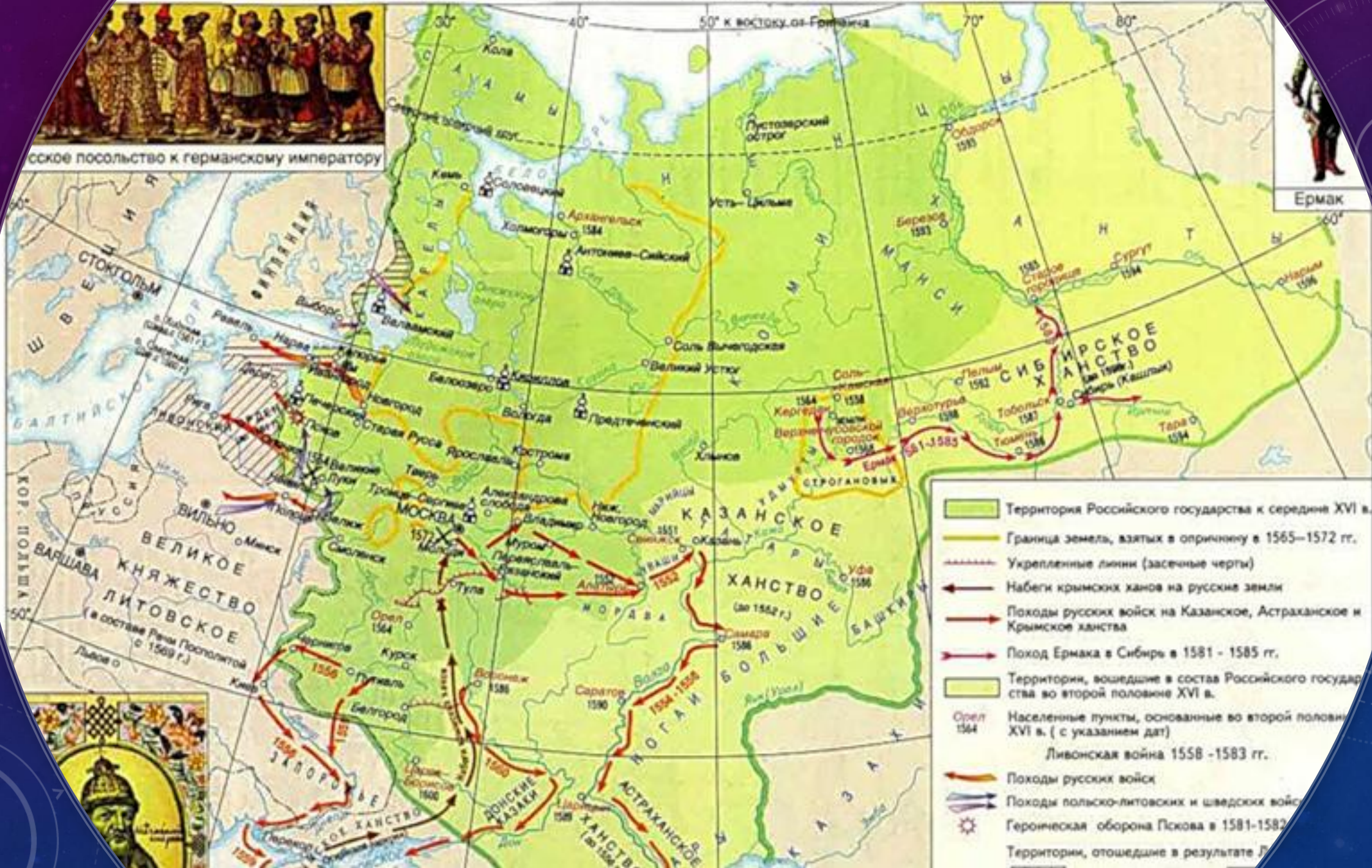




Русское посольство к германскому императору



Ермак



- Территория Российского государства к середине XVI в.
- Граница земель, взятых в опричнину в 1565–1572 гг.
- Укрепленные линии (засечные черты)
- Набеги крымских ханов на русские земли
- Походы русских войск на Казанское, Астраханское и Крымское ханства
- Поход Ермака в Сибирь в 1581 - 1585 гг.
- Территория, вошедшие в состав Российского государства во второй половине XVI в.
- Населенные пункты, основанные во второй половине XVI в. (с указанием дат)
- Ливонская война 1558 - 1583 гг.
- Походы русских войск
- Походы польско-литовских и шведских войск
- Героическая оборона Пскова в 1581-1582 гг.
- Территории, отошедшие в результате Л...



ОСОБЕННОСТИ
СОЦИАЛЬНО-
ПОЛИТИЧЕСКОЙ
ОРГАНИЗАЦИИ И
ДУХОВНОЙ ЖИЗНИ
ОБЩЕСТВА




Маковский К.Е. (1839-1915) Крестьянский обед в поле









Сравнительная численность народовъ, населяющихъ Россію.

